

Fotograficzna Mapa Warmii

„Zastanawialiście się kiedyś, chwytając za torbę z aparatem, gdzie tym razem pojechać „na zdjęcia”? Chyba każdy z nas miewa dni, kiedy pogoda i czas dają nadzieję na ciekawe światło do fotografowania, brakuje za to pomysłu na kierunek fotograficznej wyprawy. Czasem warto zdać się na łut szczęścia i wyruszyć gdzie nogi (lub koła) poniosą, czasem jednak niezbędna jest pomoc, jakaś minimalna wskazówka”.

Tak przekonują do korzystania z „Fotograficznej Mapy Warmii” jej twórcy, czyli członkowie Warmińsko-Mazurskiego Stowarzyszenia Fotograficznego BLUR i zaprzyjaźnieni z nimi fotograficy z regionu. Projekt stworzyli w oparciu o mapę satelitarną i swój dorobek zdjęciowy. Na mapę zostały warstwami naniesione znaczniki tematyczne typu: architektura, pola, lasy, brzegi jezior i rzek, pola, otwarta przestrzeń, tereny zurbanizowane, opuszczone itd. Po kliknięciu na ikonkę, na ekranie pojawia się zdjęcie z krótkim opisem danego miejsca.

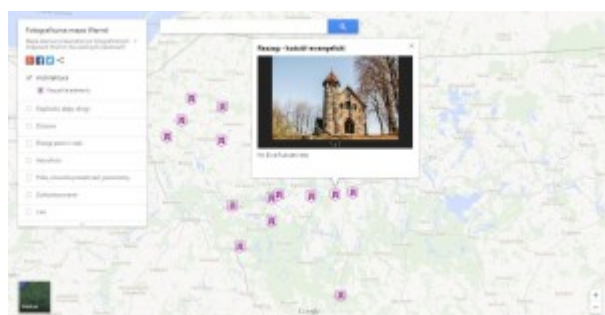
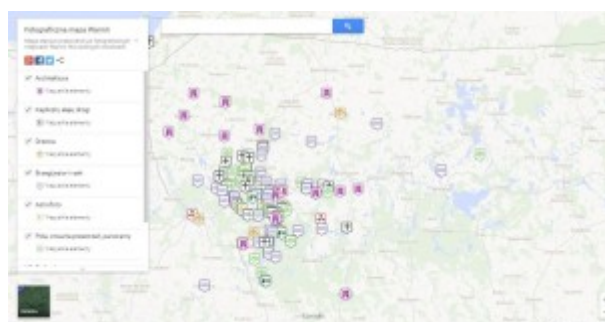
- Ideą jest stworzenie łatwego w dostępie, przejrzystego przewodnika w formie mapy po miejscach o bogatym fotograficznym potencjale, znajdujących się na Warmii i w jej najbliższym otoczeniu – opowiada Piotr Wyrzykowski z BLUR-a. Wierzymy, że taka mapa może być pomocna zarówno fotografom z większym dorobkiem, amatorom fotografii, ale również miłośnikom wycieczek po warmińskich plenerach. W dzisiejszych czasach, gdy prawie każdy nosi przy sobie telefon z aparatem fotograficznym, znalezienie na „Fotograficznej Mapie” inspiracji co do kierunku następnej wyprawy może okazać się przysłowiowym pierwszym krokiem do poznawania Warmii. Kolejne są już tylko kwestią czasu.

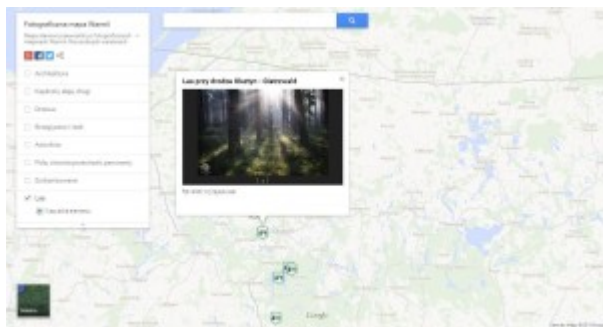
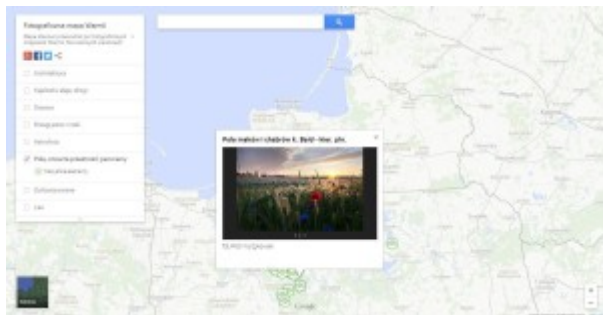
Na mapie znalazły się zdjęcia Katarzyny Tomaszewskiej, Ewy Rubczewskiej, Tomasza Amuna, Wojciecha Lisińskiego, Krzysztofa Omiliana i Piotra Wyrzykowskiego. Jak zapewnia ten ostatni, BLUR czeka na zgłaszanie propozycji innych ciekawych miejsc na Warmii. Nie chcemy się zamykać tylko w swoim gronie, z mapy mogą korzystać wszyscy chętni, tak jak i wziąć udział w jej współtworzeniu. Kontakt można znaleźć na stronie internetowej [Stowarzyszenia BLUR](#).

Fotograficzna Mapa Warmii dostępna jest pod adresem:

<https://www.google.com/maps/d/edit?mid=zxaVooQnc3aE.keZrh8x2W3-U>

Zdjęcia przykładowych warstw mapy:





Drukuj